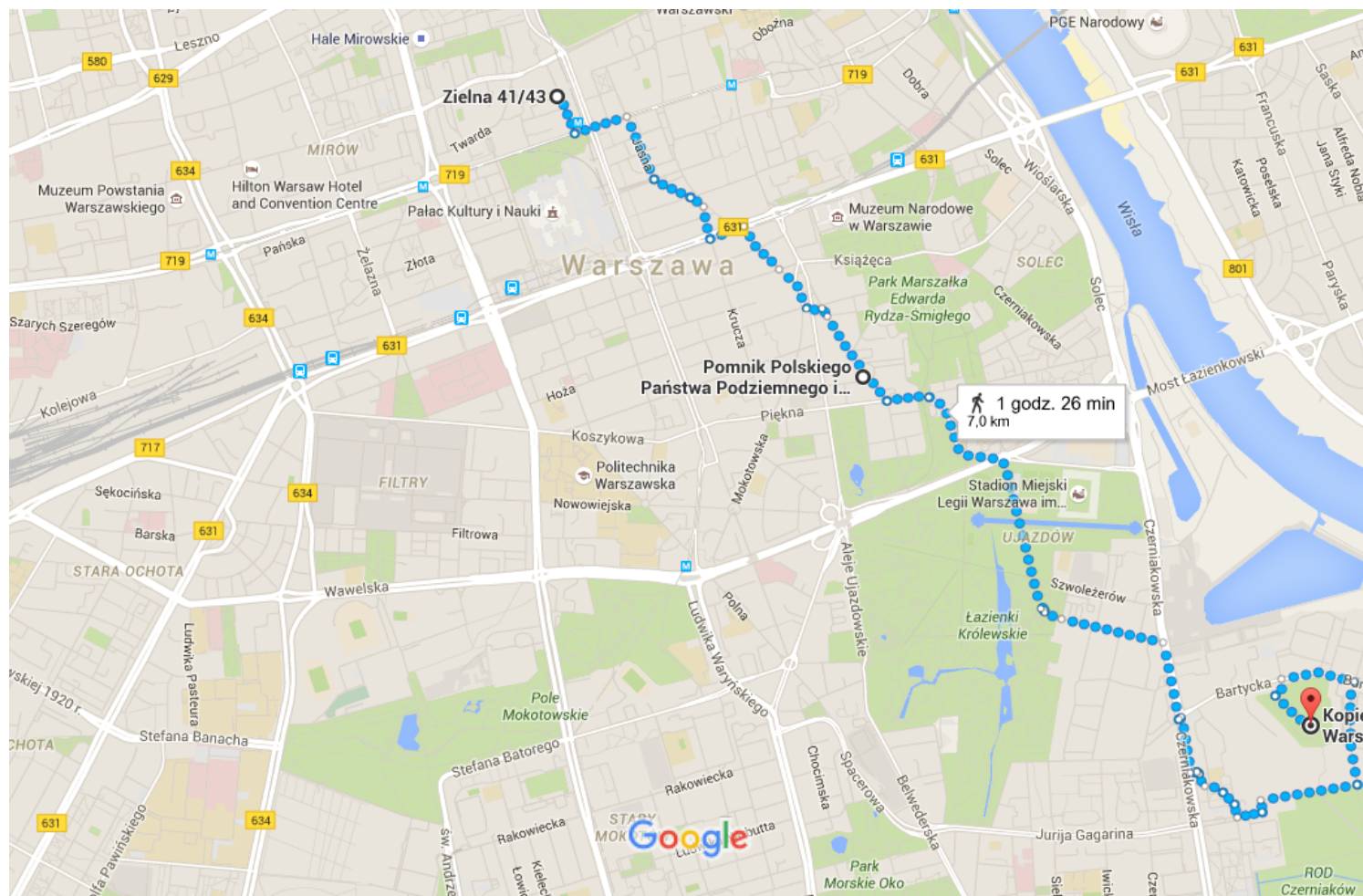




Zielna 41/43, Warszawa, Polska do Kopiec
Powstania Warszawskiego

Pieszo 7,0 km, 1 godz. 26 min

WARSZAWA POWSTANIA WARSZAWSKIEGO CZ II



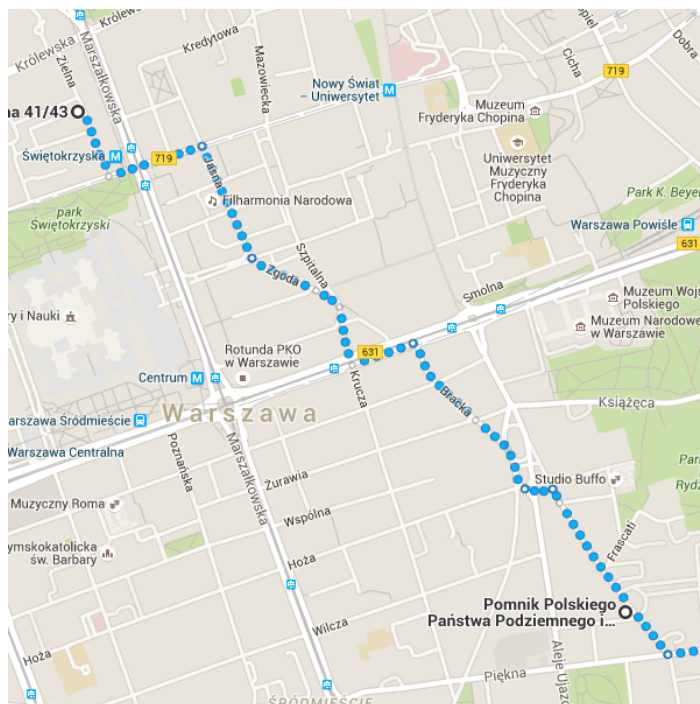
Dane mapy ©2015 Google 500 m

Zachowaj ostrożność – trasa może zawierać błędy lub przebiegać przez miejsca nienadające się do przejścia pieszo
Zielna 41/43

Warszawa, Polska

- ↑ 1. Wyrusz na południe przez Zielna w kierunku Bagno
180 m
- ↶ 2. Skręć w lewo w Świętokrzyska/DW719
240 m
- ↷ 3. Skręć w prawo w Jasna
300 m
- ↑ 4. Kontynuuj wzdłuż Zgoda
180 m
- ↑ 5. Kontynuuj wzdłuż Bracka
72 m

- ↶ 6. Skręć lekko w prawo w Krucza
150 m
- ↷ 7. Skręć w lewo w Aleje Jerozolimskie/DW631
160 m
- ↶ 8. Skręć w prawo w Bracka
250 m
- ↑ 9. Jedź dalej prosto przez plac Trzech Krzyży
220 m
- ↷ 10. Skręć łagodnie w lewo, pozostając na plac Trzech Krzyży
72 m
- ↶ 11. Skręć w prawo, pozostając na plac Trzech Krzyży
39 m
- ↑ 12. Kontynuuj wzdłuż Wiejska
i Miejsce docelowe będzie po prawej stronie
300 m

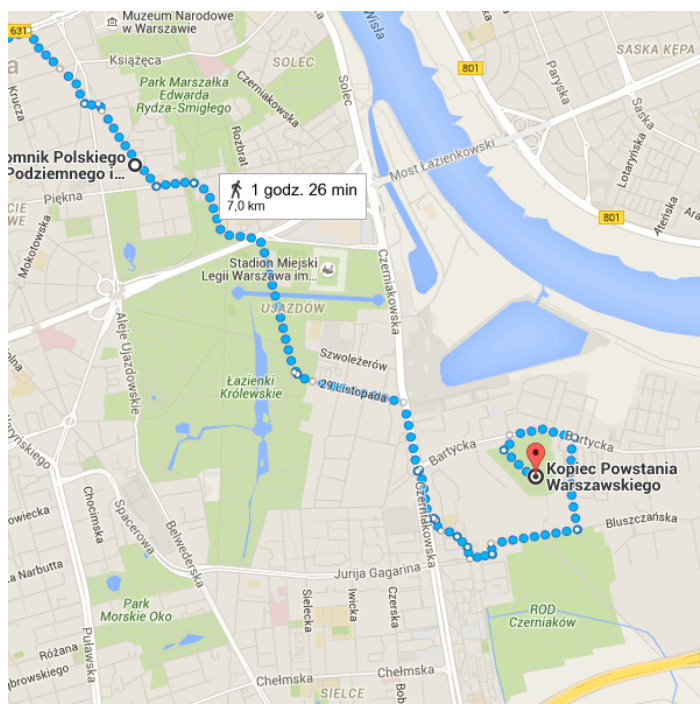



















27 min (2,2 km)


Pomnik Polskiego Państwa Podziemnego i Armii Krajowej

Jana Matejki, 00-489 Warszawa, Polska

- ↑ 13. Wyrusz na południowy wschód przez Wiejska w kierunku Jana Matejki
150 m
- ↷ 14. Skręć w lewo w Górnośląska
190 m
- ↑ 15. Kontynuuj wzdłuż Myśliwiecka
i Przejdź przez 1 rondo
1,2 km
- ↷ 16. Skręć w lewo w kierunku 29 Listopada
23 m
- ↶ 17. Skręć w prawo w kierunku 29 Listopada
8 m
- ↷ 18. Skręć w lewo w kierunku 29 Listopada
85 m
- ↑ 19. Jedź dalej prosto przez 29 Listopada
450 m



-  20. Skręć w prawo w Czerniakowska
_____ 350 m
-  21. Skręć w lewo, pozostając na Czerniakowska
_____ 17 m
-  22. Skręć w prawo w Czerniakowska/Wisłostrada
_____ 250 m
-  23. Skręć w lewo w kierunku Zwierzyniecka
_____ 27 m
-  24. Skręć w prawo w kierunku Zwierzyniecka
_____ 7 m
-  25. Skręć w lewo w kierunku Zwierzyniecka
_____ 16 m
-  26. Skręć w prawo w kierunku Zwierzyniecka
_____ 56 m
-  27. Skręć w lewo w kierunku Zwierzyniecka
_____ 93 m
-  28. Skręć w prawo w kierunku Zwierzyniecka
_____ 75 m
-  29. Skręć w lewo w kierunku Zwierzyniecka
_____ 3 m
-  30. Skręć w prawo w Zwierzyniecka
_____ 57 m
-  31. Skręć w lewo w aleja Polski Walczącej
_____ 120 m
-  32. Skręć w lewo w Pułku AK "Broda"
_____ 55 m
-  33. Skręć w prawo w Bluszczańska
_____ 450 m
-  34. Skręć w lewo w Grupy AK "Północ"
_____ 450 m
-  35. Skręć w lewo w Bartycka
_____ 350 m
-  36. Skręć w lewo w aleja Godziny „W”
_____ 88 m

- ↩ 37. Skręć w lewo, pozostając na aleja Godziny „W”
210 m
- ↩ 38. Skręć w lewo w Kopiec Powstania Warszawskiego
 Miejsce docelowe będzie po prawej stronie
8 m

59 min (4,8 km)

Kopiec Powstania Warszawskiego

Warszawa, Polska

Te wskazówki służą tylko do planowania podróży. Faktyczna trasa może być inna ze względu na roboty drogowe, korki, warunki pogodowe lub inne zdarzenia – należy wziąć te czynniki pod uwagę. Należy przestrzegać wszystkich znaków i informacji podanych na trasie.