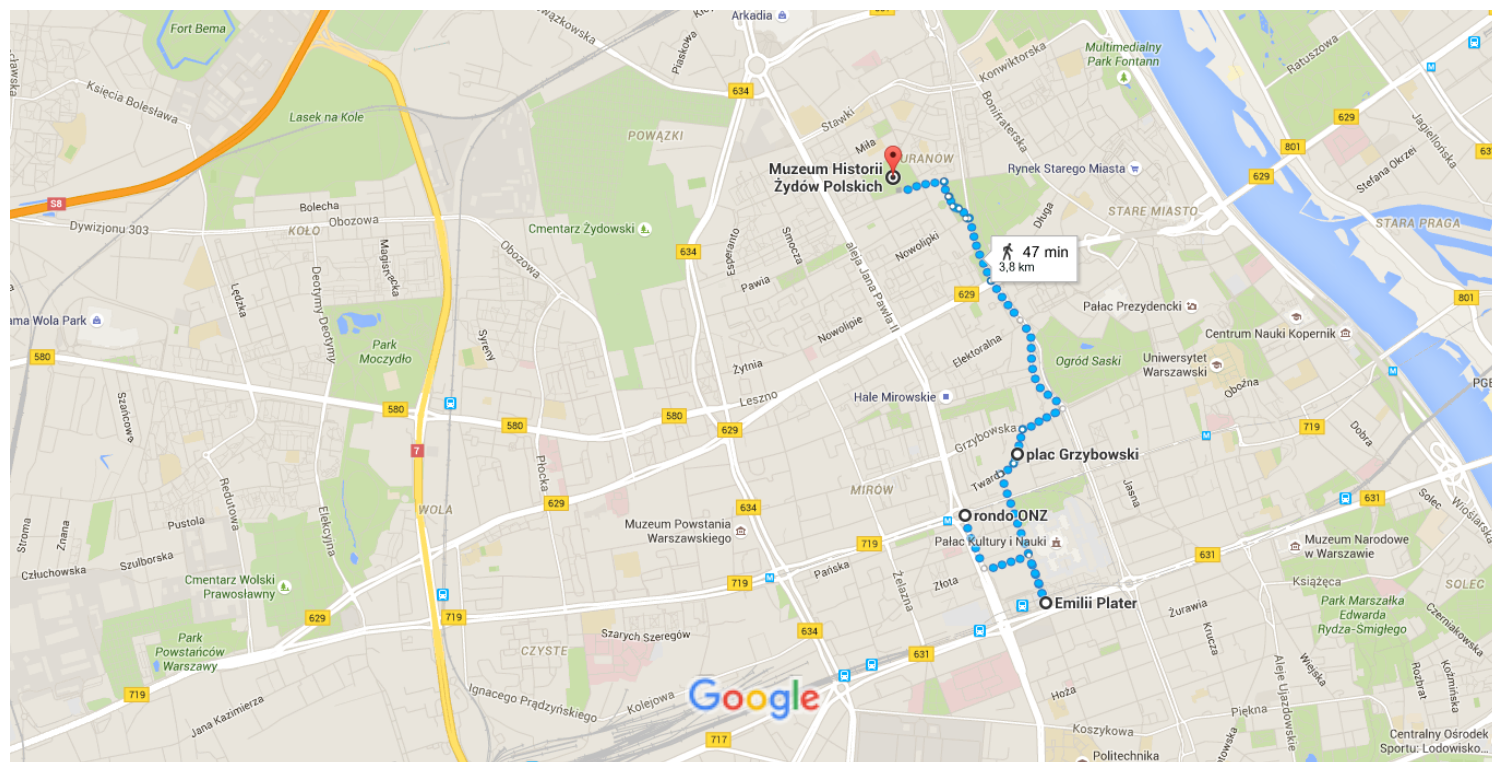




## rondo ONZ, Warszawa, Polska do Muzeum Historii Żydów Polskich

Pieszo 3,8 km, 47 min

WARSZAWA 2000 CZ II



Dane mapy ©2015 Google

500 m

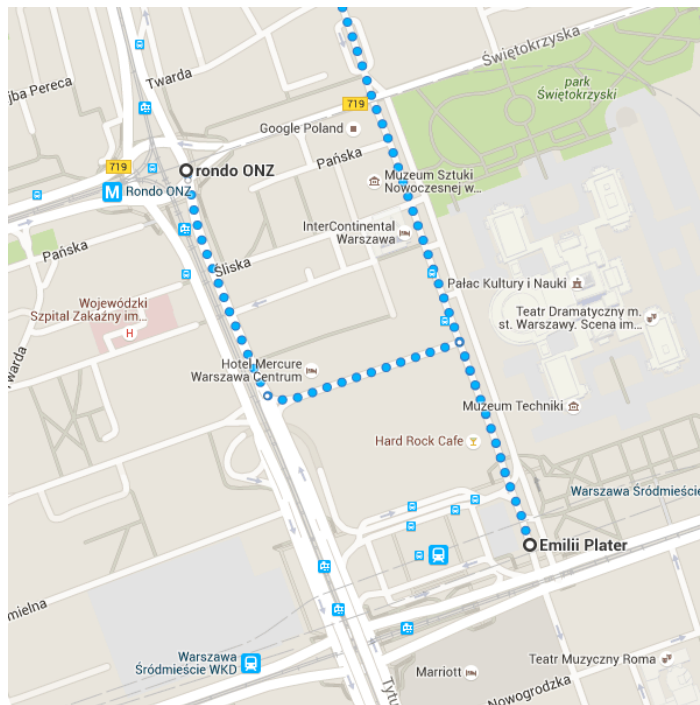
Zachowaj ostrożność – trasa może zawierać błędy lub przebiegać przez miejsca nienadające się do przejścia pieszo

## rondo ONZ

Warszawa, Polska

- ↑ 1. Wyrusz na południe przez rondo ONZ w kierunku Świętokrzyska/DW719  
13 m
- ↑ 2. Kontynuuj wzdłuż aleja Jana Pawła II  
290 m
- ↶ 3. Lekko w lewo w Złota  
250 m
- ↷ 4. Skręć w prawo w Emilii Plater  
270 m

10 min (850 m)

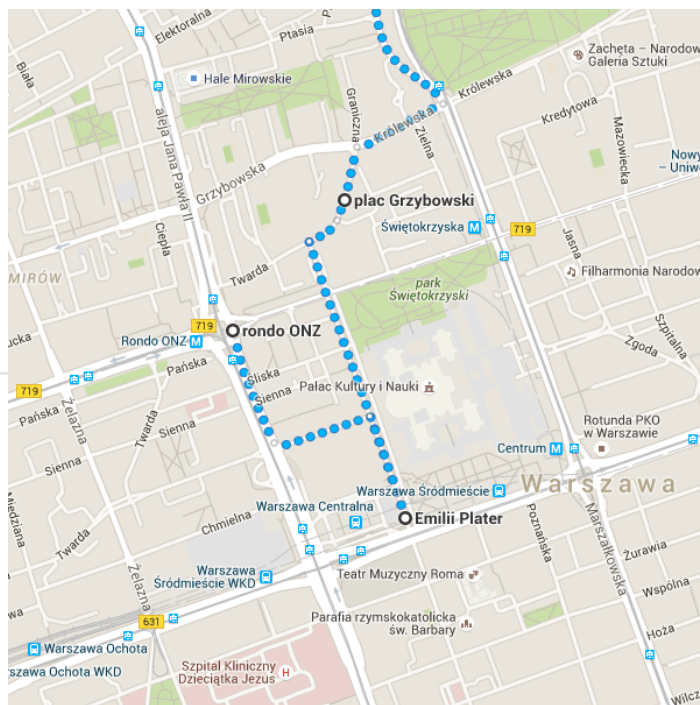


## Emilii Plater

Warszawa, Polska

- ↑ 5. Wyrusz na północ przez Emilii Plater w kierunku Żłota 750 m
- ↶ 6. Skręć w prawo w Twarda 91 m
- ↑ 7. Jedź dalej prosto przez plac Grzybowski 55 m

11 min (900 m)



## plac Grzybowski

Warszawa, Polska

- ↑ 8. Wyrusz na północ przez plac Grzybowski w kierunku Królewska 140 m

---

- ↻ 9. Skręć w prawo w Królewska 250 m

---

- ↶ 10. Skręć w lewo w Marszałkowska 550 m

---

- ↑ 11. Kontynuuj wzdłuż plac Bankowy 260 m

---

- ↑ 12. Kontynuuj wzdłuż Generała Władysława Andersa 350 m

---

- ↶ 13. Skręć w lewo w Nowolipki 17 m

---

- ↻ 14. Skręć w prawo w kierunku Mordechaja Anielewicza 74 m

---

- ↶ 15. Skręć w lewo w kierunku Mordechaja Anielewicza 6 m

---

- ↻ 16. Skręć w prawo w kierunku Mordechaja Anielewicza 33 m

---

- ↻ 17. Skręć w prawo w kierunku Mordechaja Anielewicza 52 m

---


- ↶ 18. Skręć w lewo w kierunku Mordechaja Anielewicza 8 m

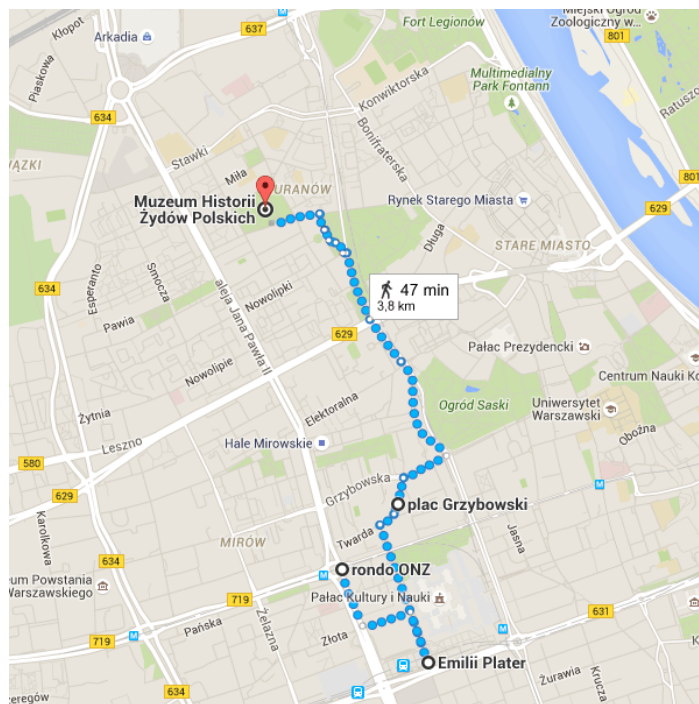
---

- ↻ 19. Skręć łagodnie w prawo w kierunku Mordechaja Anielewicza 87 m

---

- ↶ 20. Skręć w lewo w Mordechaja Anielewicza 250 m

 [Miejsce docelowe będzie po prawej stronie](#)



26 min (2,1 km)

**Muzeum Historii Żydów Polskich**  
 Mordechaja Anielewicza 6, 00-157 Warszawa, Polska

Te wskazówki służą tylko do planowania podróży. Faktyczna trasa może być inna ze względu na roboty drogowe, korki, warunki pogodowe lub inne zdarzenia – należy wziąć te czynniki pod uwagę. Należy przestrzegać wszystkich znaków i informacji podanych na trasie.