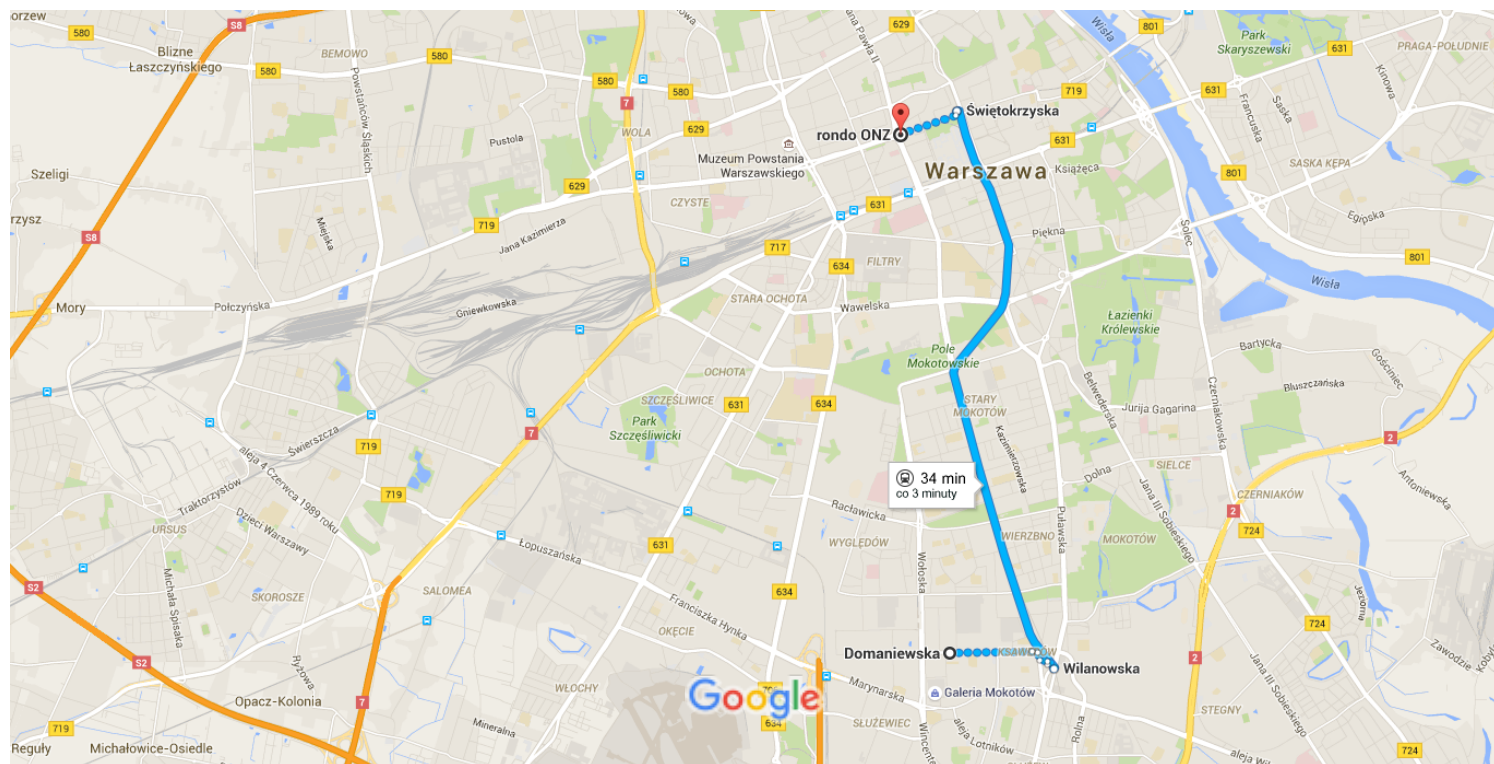




Domaniewska, Warszawa, Polska do rondo ONZ, Warszawa, Polska

13:24 – 13:58 (34 min)

WARSZAWA 2000 CZ. |



Dane mapy ©2015 Google 1 km

13:24 Domaniewska

Warszawa, Polska

Pieszo

Okolo 16 min , 1,2 km

Zachowaj ostrozność – trasa może zawierac błędy lub przebiegać przez miejsca nienadające się do przejścia pieszo

Wyrusz na wschód przez Domaniewska w kierunku Samochodowa

900 m

Skręć łagodnie w prawo, pozostając na Domaniewska

70 m

Skręć w prawo w aleja Niepodległości

80 m

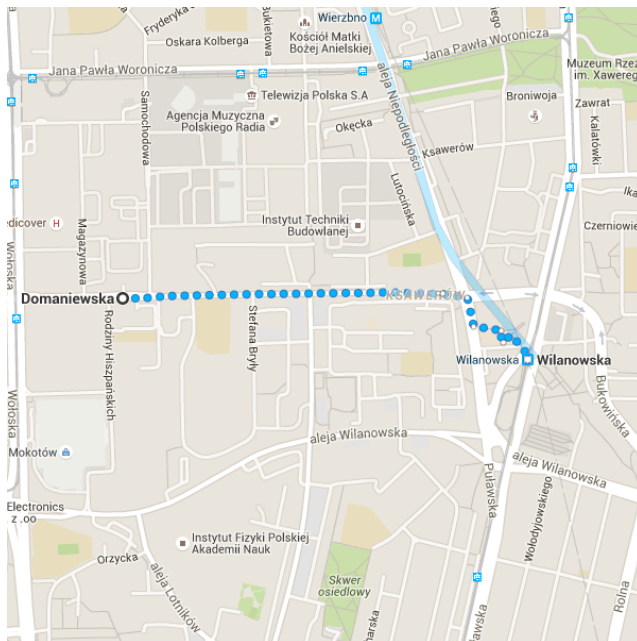
Skręć w lewo

79 m

Skręć w prawo

33 m

Skorzystaj z przejścia podziemnego



Miejsce docelowe będzie po lewej stronie
96 m

13:40 ○ Wilanowska

🚇 **M1** w kierunku Młociny
10 min (przystanki: 6) · Peron 1
Trasa obsługiwana przez Metro Warszawskie Sp. z o.o.

13:50 ○ Świętokrzyska

🚶 Pieszo
Około 8 min , 700 m

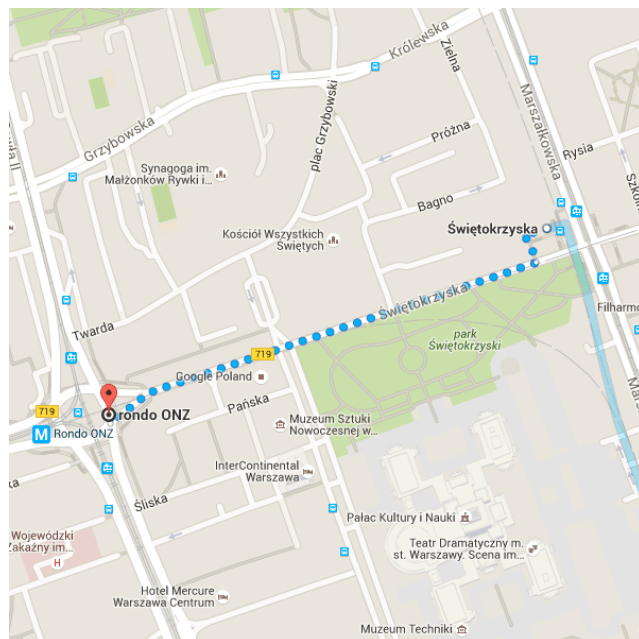
Zachowaj ostrożność – trasa może zawierać błędy lub przebiegać przez miejsca nienadające się do przejścia pieszo

↑ Wyrusz na południowy wschód w kierunku Świętokrzyska/DW719
42 m

➡ Skręć w prawo w Świętokrzyska/DW719
650 m

➡ Skręć w prawo w rondo ONZ
13 m

13:58 ● rondo ONZ
Warszawa, Polska



Bilety i informacje

Metro Warszawskie Sp. z o.o.

Te wskazówki służą tylko do planowania podróży. Faktyczna trasa może być inna ze względu na roboty drogowe, korki, warunki pogodowe lub inne zdarzenia – należy wziąć te czynniki pod uwagę. Należy przestrzegać wszystkich znaków i informacji podanych na trasie.