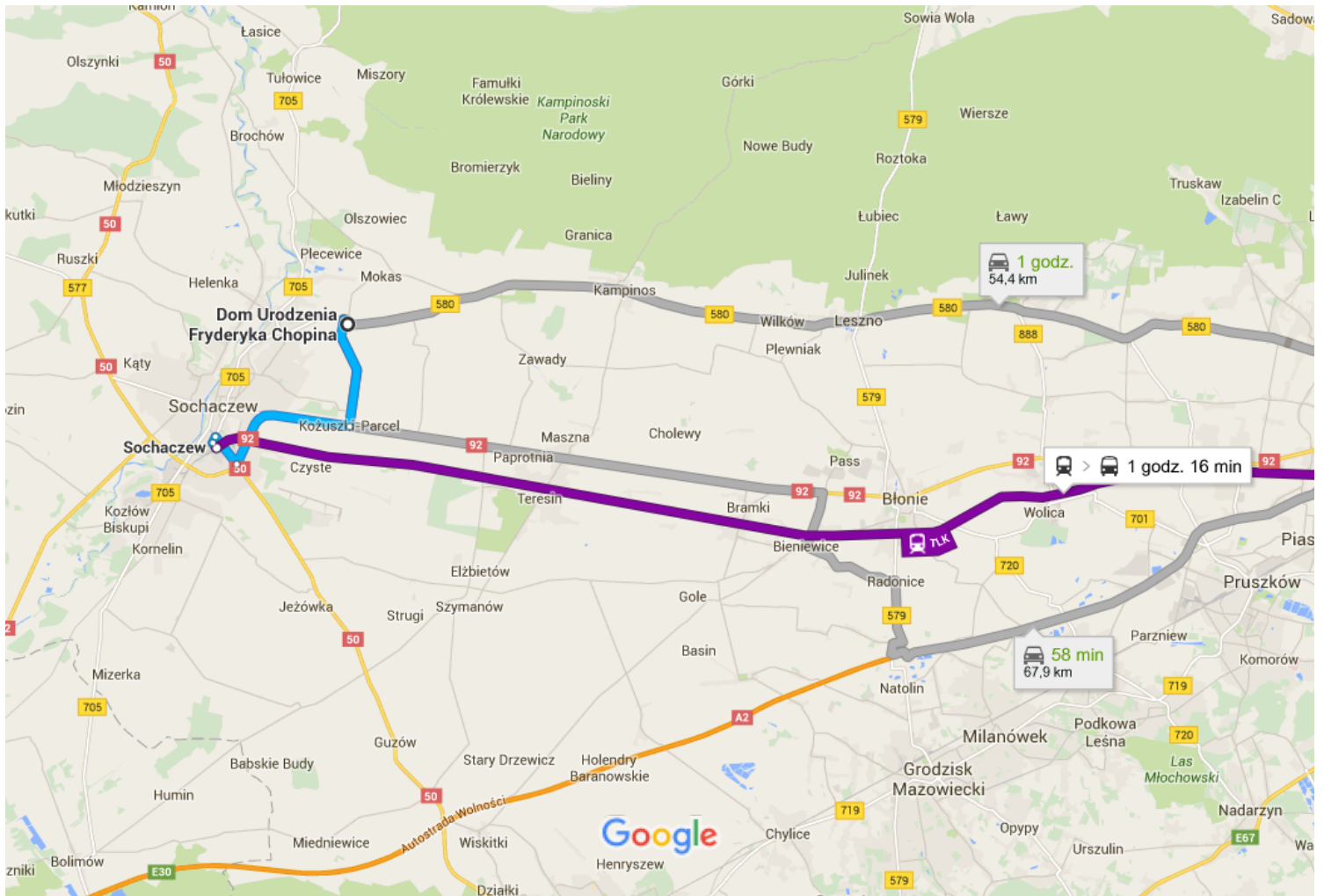




Dom Urodzenia Fryderyka Chopina do Honoratka, Miodowa 14, Warszawa

16:47 – 18:03 (1 godz. 16 min)

WARSZAWA CHOPINA - DOJAZD DO DOMU URODZENIA CHOPINA



Dane mapy ©2015 Google 5 km

16:47 Dom Urodzenia Fryderyka Chopina

Żelazowa Wola 15, 96-503 Sochaczew, Polska

Samochodem/taksówką

Około 13 min , 11,2 km

↑ Kieruj się na południe

↪ Skręć w prawo w DK92

📍 Na rondzie pierwszy zjazd w Żyrardowska/DW705

[📍 Jedź dalej drogą DW705](#)

📍 Na Rondo Bohaterów Walk nad Bzurą 1939r. czwarty zjazd w Towarowa

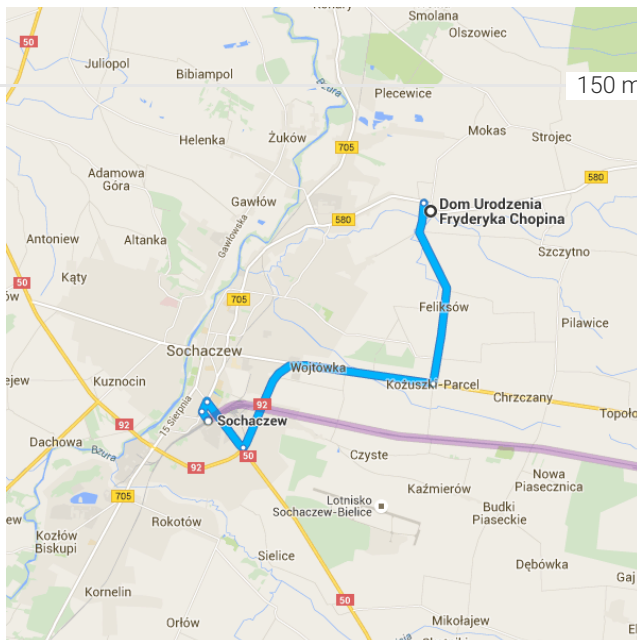
4,2 km

5,3 km

1,3 km

300 m

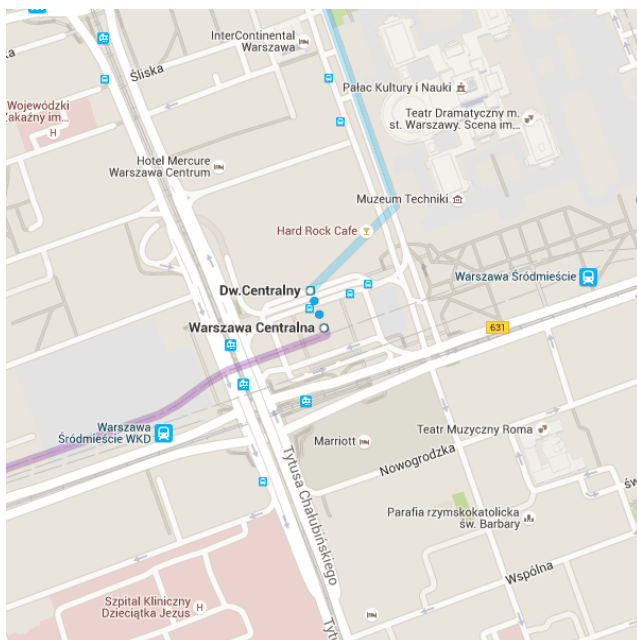
← Skręć w lewo w Janusza Księcia
i Miejsce docelowe będzie po prawej stronie



17:00 ○ Sochaczew

🚆 **TLK 91108 WOKULSKI**
w kierunku Warszawa Grochów
36 min (przystanki: 2)
Trasa obsługiwana przez PKP Intercity SA
Informacje o biletach

17:36 ○ Warszawa Centralna



17:45 ○ Dw.Centralny

🚌 **227**
w kierunku Bródno-Podgrodzie

12 min (przystanki: 6)
Trasa obsługiwana przez ZTM Warszawa

17:57 ○ Świętojska

🚶 Pieszco
Okolo 6 min , 550 m

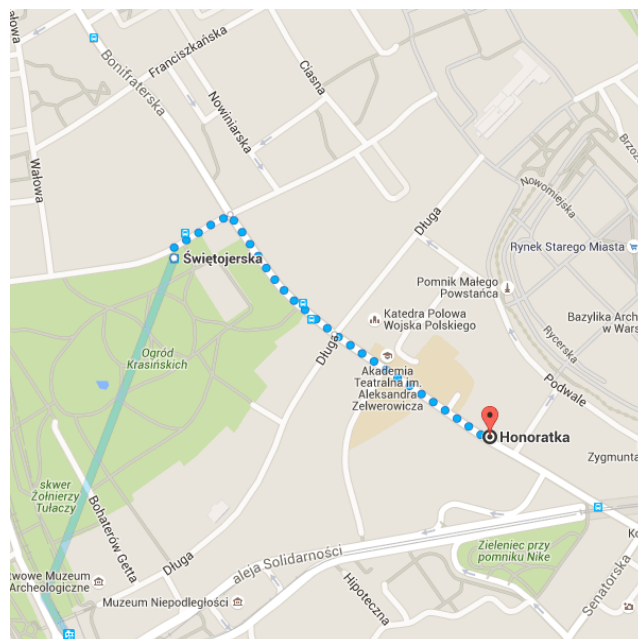
Zachowaj ostrożność – trasa może zawierać błędy lub przebiegać przez miejsca nienadające się do przejścia pieszo

↑ Wyrusz na północny wschód przez Świętojska w kierunku Bonifraterska
97 m

➡ Skręć w prawo w plac Krasieńskich
220 m

↑ Kontynuuj wzdłuż Miodowa
260 m

18:03 ● Honoratka
Miodowa 14, Warszawa, Polska



Bilety i informacje

PKP Intercity SA
ZTM Warszawa

Te wskazówki służą tylko do planowania podróży. Faktyczna trasa może być inna ze względu na roboty drogowe, korki, warunki pogodowe lub inne zdarzenia – należy wziąć te czynniki pod uwagę. Należy przestrzegać wszystkich znaków i informacji podanych na trasie.